

Option intéressante de la boussole : la loupe

Les réponses aux questions n'étaient possibles qu'en grossissant la zone concernée avec **une loupe**, d'où son utilité sur la boussole pour permettre une lecture très fine de la carte.

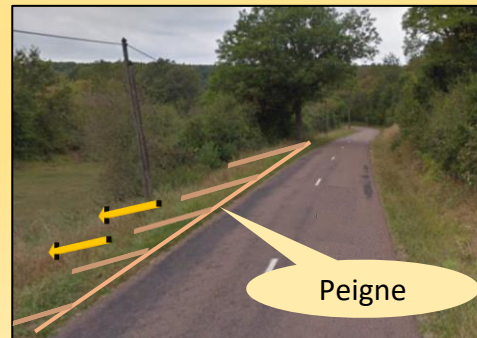
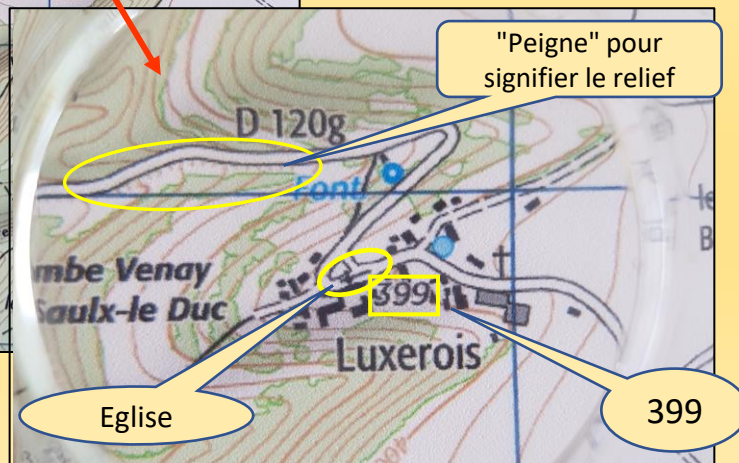
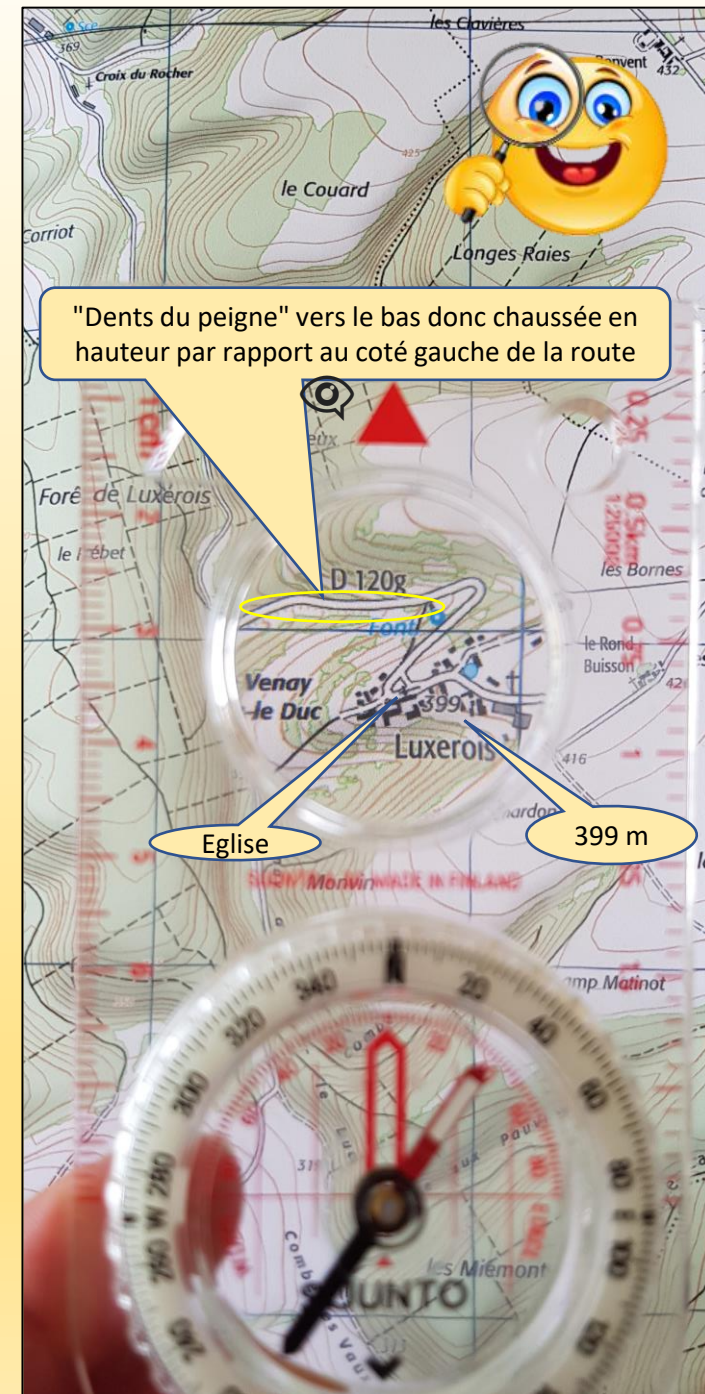
- Sur cet extrait de carte, à **quelle altitude** se situe la commune de Luxerois ?

Point coté **399**

- Y-t-il **une église** à Luxerois ? oui non

- En se dirigeant au nord de Luxerois, après la sortie du village puis le virage en épingle, la route D120g est t'elle en **hauteur** ou en **contrebas** par rapport au côté gauche de la chaussée ("peignes")?

Hauteur Contrebas




Option intéressante de la boussole : la loupe



- A Villey-sur-Tille, ou se trouve l'église?
 - Entre l'école et la mairie
 - Entre le lavoir et la fontaine de Varennes

- Quel type de construction est représenté dans le cercle rouge sur l'extrait de carte ?

- Grotte
- Bloc rocheux
- Réservoir d'hydrocarbures
- Tour isolée
- Construction technique



Quizz 59 - Saison 2 - Boussole n°24 - jeudi 15 avril 2021 - Correction

Par convention, à quoi servent « les petits trous » en forme de triangle ou de rond présents dans la plaquette transparente de la boussole ?

Triangle et cercle sont des gabarits de traçage pour le marquage sur la carte

Triangle

- Pour suspendre la boussole et la ranger facilement
- Pour identifier le départ de la randonnée sur la carte
- Pour identifier un sommet sur la carte
- Pour identifier le point de départ en course d'orientation

Rond

- Pour marquer une curiosité ou un point de passage
- Pour identifier le départ de la randonnée
- Pour y loger un crayon afin de noter des infos sur la carte
- Pour localiser les balises à pointer en course d'orientation



Carte course d'orientation

