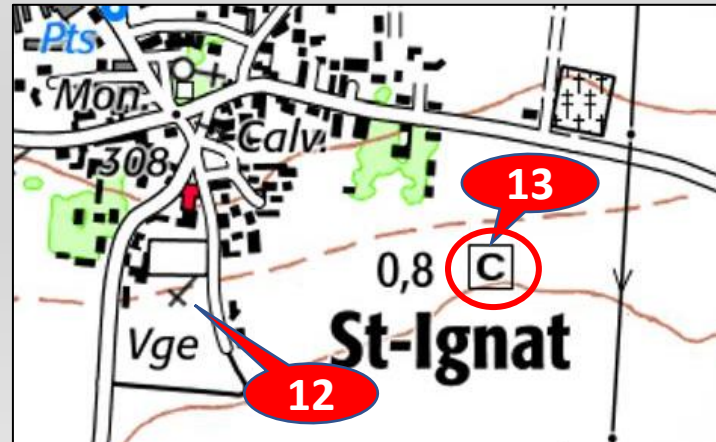
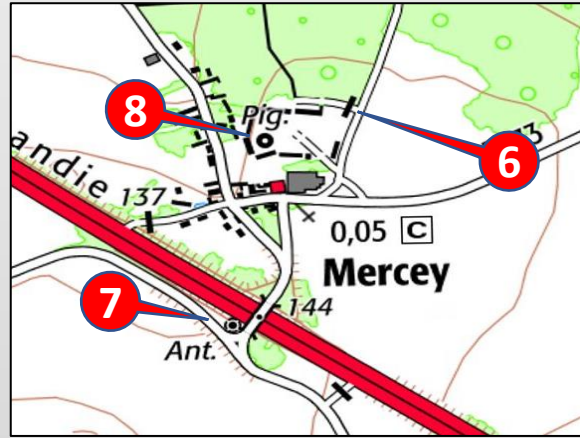
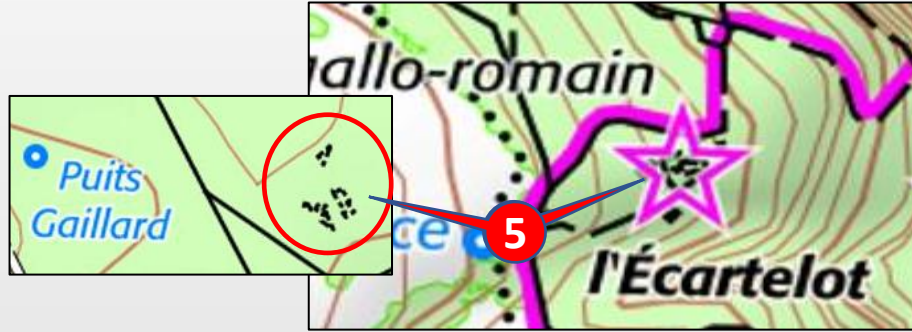


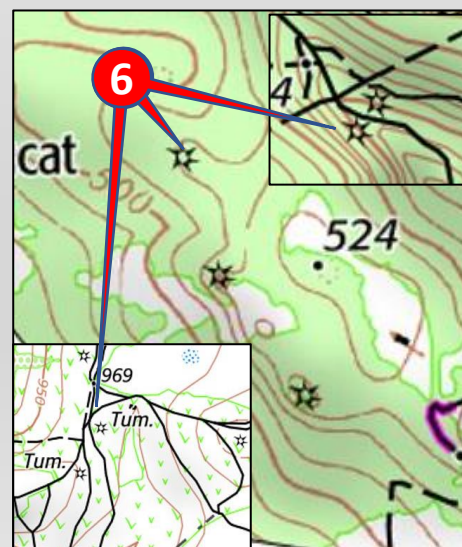
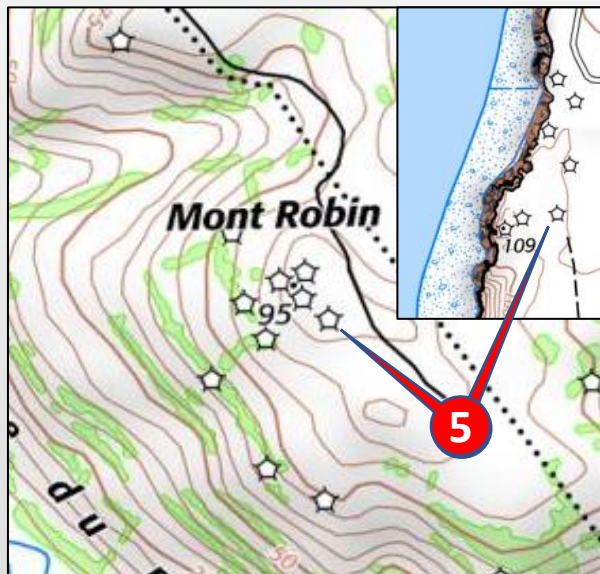
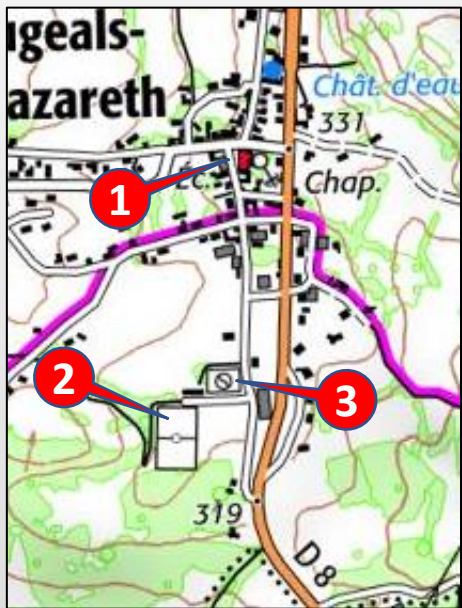
Indiquez dans les différentes cases situées à droite de cette page, à quel élément correspond chaque numéro mentionné sur les extraits de carte



- 1 Calvaire
- 2 Edifice religieux chrétien
- 3 Passerelle (Plle)
- 4 Tour isolée
- 5 Ruines
- 6 Barrière
- 7 Antenne
- 8 Pigeonnier
- 9 Gouffre, aven
- 10 Entrée d'excavation souterraine, grotte
- 11 Monument mégalithique, dolmen
- 12 Vierge (Vge)
- 13 Commune



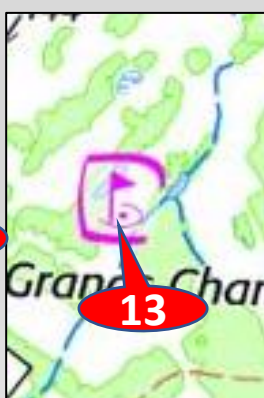
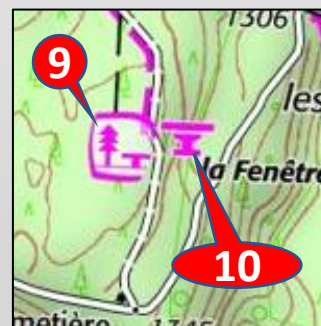
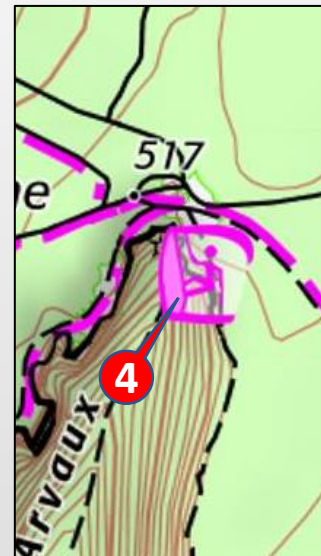
Indiquez dans les différentes cases situées à droite de ce document, à quel élément correspond chaque numéro mentionné sur les extraits de carte



- 1 Mairie
- 2 Terrain de sport
- 3 Tennis
- 4 Eolienne
- 5 Casemate, blockhaus
- 6 Tumulus, amas de petites pierres, bloc rocheux
- 7 Lignes électriques Haute Tension
- 8 Serres
- 9 Phare



Indiquez dans les différentes cases situées à droite de ce document, à quel élément correspond chaque numéro mentionné sur les extraits de carte



- 1 Arbre remarquable
- 2 Camping
- 3 Aire de départ de vol libre
- 4 Site d'escalade équipé
- 5 Station de sports d'hiver
- 6 Station verte
- 7 Point de vue, panorama
- 8 Itinéraire Saint-Jacques-de-Compostelle
- 9 Aire de détente
- 10 Table d'orientation
- 11 Refuge gardé ou gîte d'étape
- 12 Monument remarquable
- 13 Golf
- 14 Centre équestre